

DIRECCIÓN GENERAL DE AGUAS

Seminario

Desafíos, amenazas y oportunidades para
la gestión hídrica de la cuenca del Maipo

Carmen Herrera Indo | Jefa Departamento de Fiscalización


22 de marzo de 2023





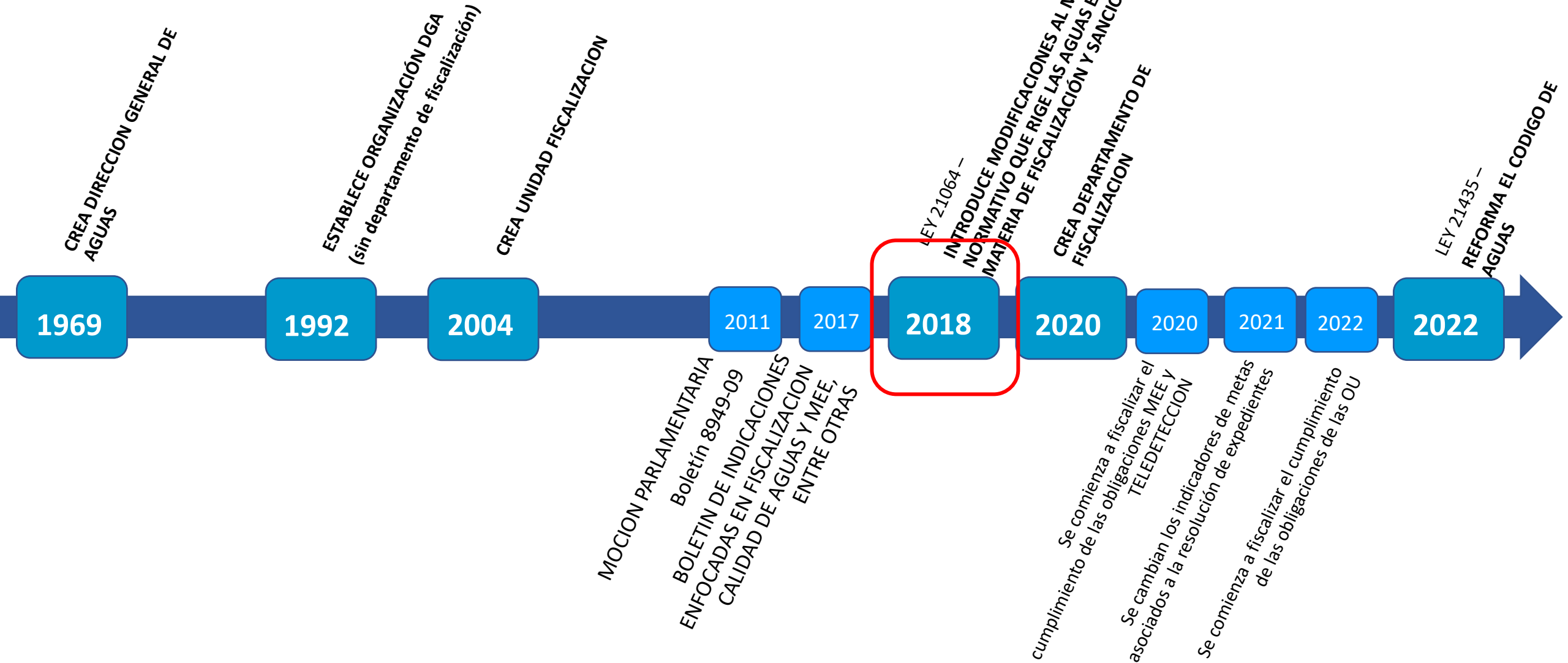
Link 1° presentación

<https://view.genial.ly/6419f281db9dd1001db6c4b3>

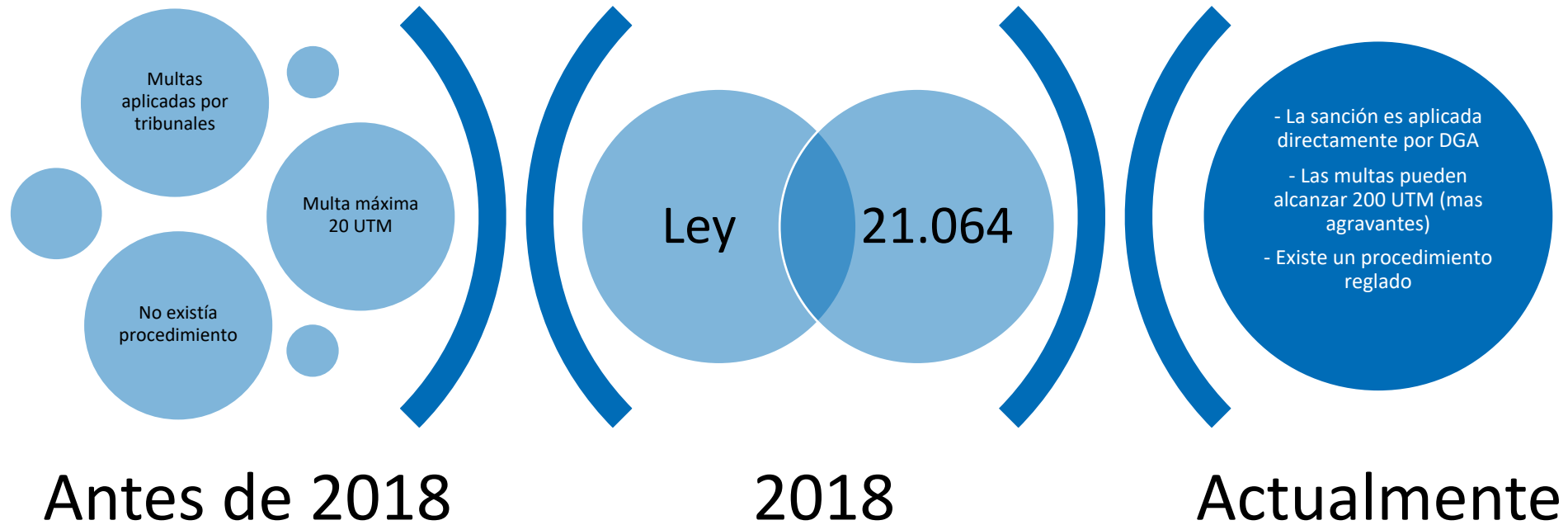




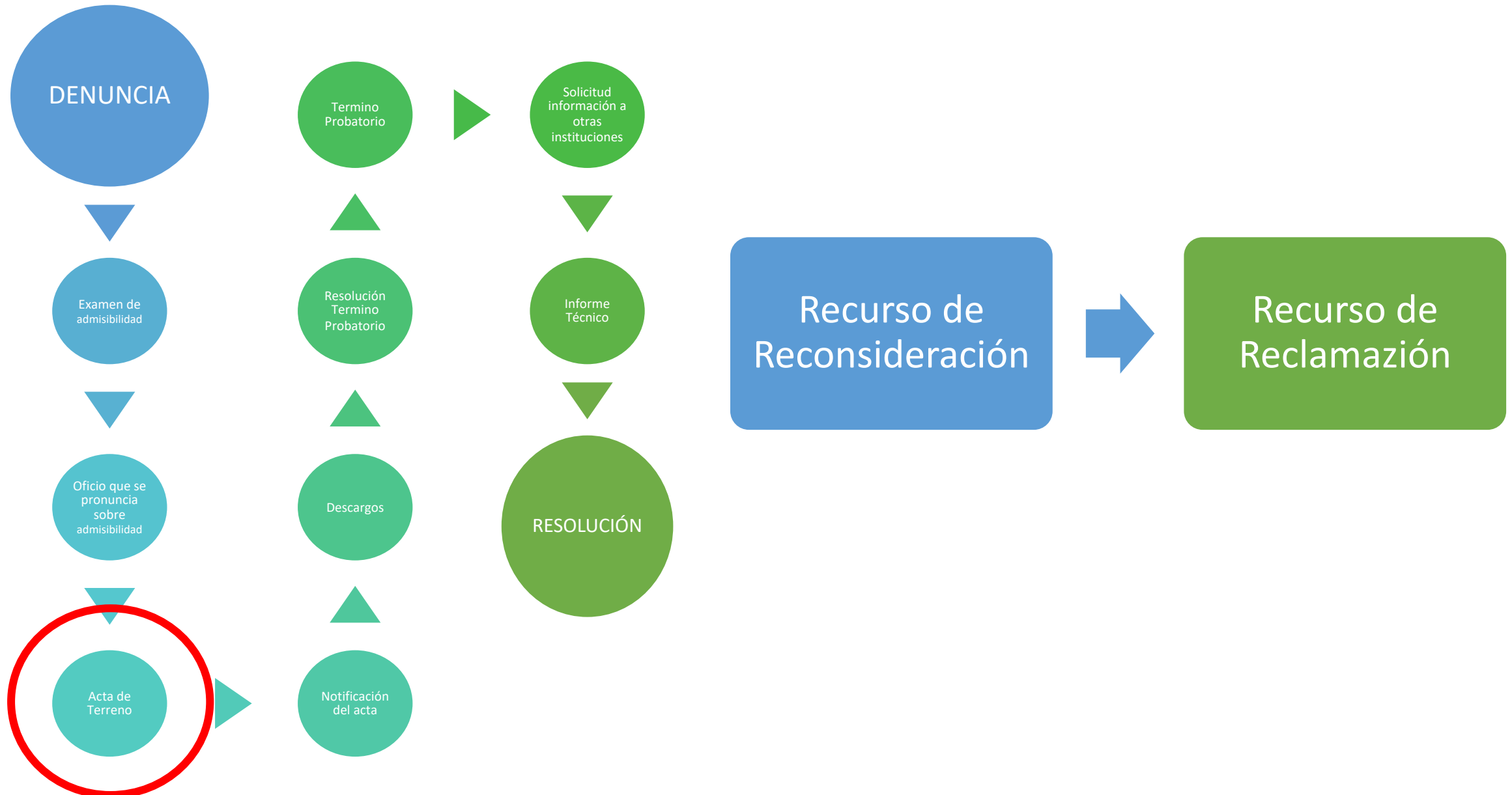
Breve historia del Departamento de Fiscalización DGA



¿Por qué marcamos un hito el 2018?



¿Cómo es el procedimiento de fiscalización?



Expediente de Fiscalización Gestión Nacional 2018-2022

Total Expedientes Aperturados
7.181

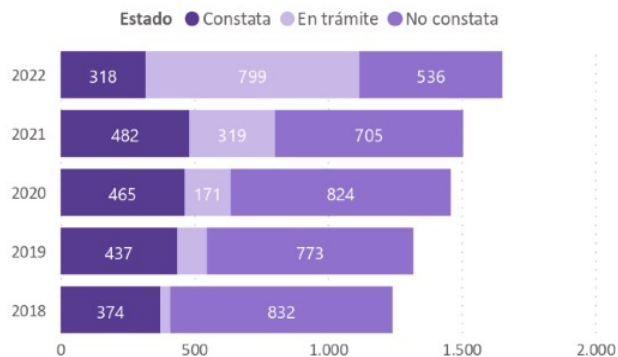
Resueltos
5.746

En trámite
1.435

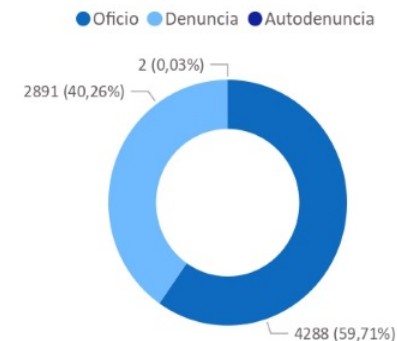
Expedientes Aperturados

Región	N° de expedientes aperturados	% de expedientes aperturados
ARICA Y PARINACOTA	227	3,16%
TARAPACÁ	175	2,44%
ANTOFAGASTA	609	8,48%
ATACAMA	201	2,80%
COQUIMBO	694	9,66%
VALPARAÍSO	1235	17,20%
METROPOLITANA	518	7,21%
O'HIGGINS	491	6,84%
MAULE	527	7,34%
ÑUBLE	418	5,82%
BIOBÍO	441	6,14%
ARAUCANÍA	750	10,44%
LOS RÍOS	282	3,93%
LOS LAGOS	370	5,15%
AYSÉN	143	1,99%
MAGALLANES	100	1,39%
Total	7181	100,00%

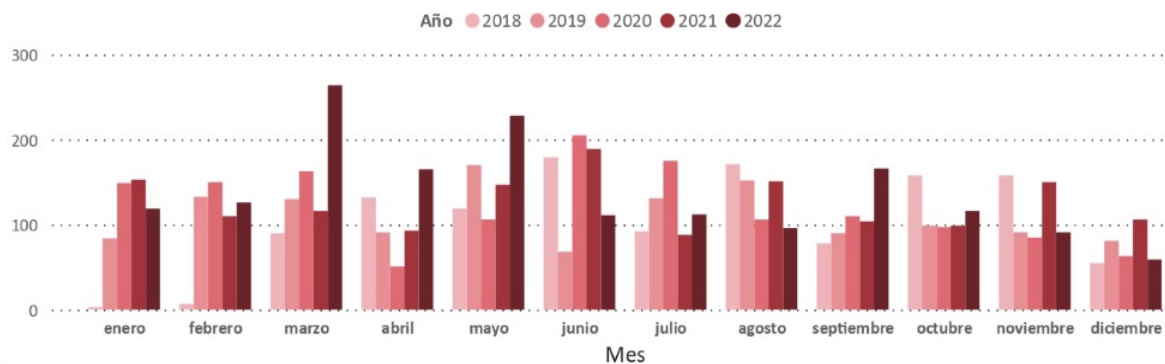
Estado del expediente



Tipo de ingreso del expediente



Expedientes abiertos por año





Expediente de Fiscalización Gestión Nacional 2018-2022

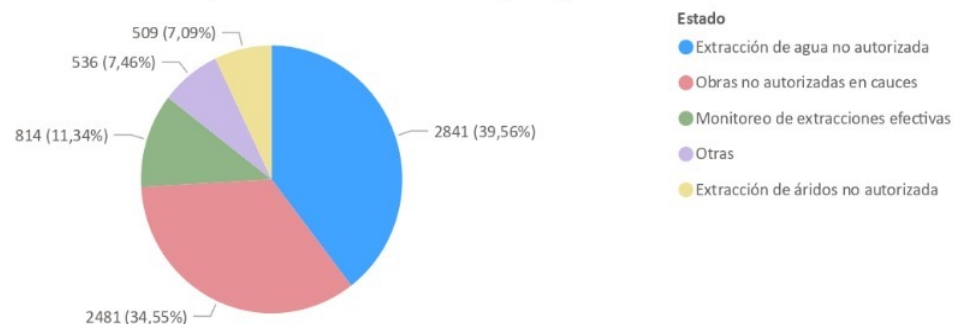
Total Expedientes con Multa
1.954

Total Multa (UTM)
368.659

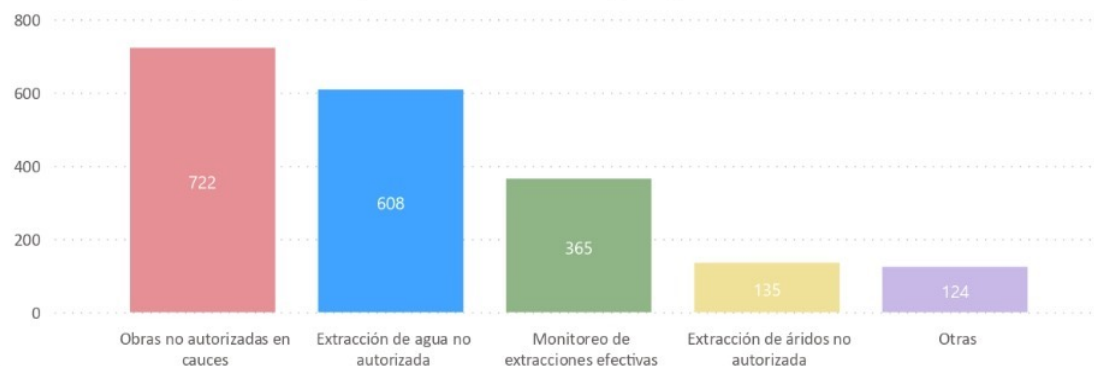
Expedientes en los cuales se resolvió multar

Región	N° de expedientes con multa	% de expedientes con multa	Monto Multa (UTM)
ARICA Y PARINACOTA	42	2,15%	20.082,12
TARAPACÁ	51	2,61%	5.744,50
ANTOFAGASTA	266	13,61%	24.291,26
ATACAMA	34	1,74%	21.262,92
COQUIMBO	208	10,64%	58.679,40
VALPARAÍSO	196	10,03%	93.739,39
METROPOLITANA	133	6,81%	41.241,71
O'HIGGINS	161	8,24%	35.051,25
MAULE	113	5,78%	15.340,64
ÑUBLE	123	6,29%	6.473,44
BIOBÍO	115	5,89%	10.928,00
ARAUCANÍA	259	13,25%	21.102,00
LOS RÍOS	112	5,73%	4.299,00
LOS LAGOS	62	3,17%	7.166,00
AYSÉN	57	2,92%	1.361,29
MAGALLANES	22	1,13%	1.896,36
Total	1954	100,00%	368.659,28

Total de expedientes de fiscalización por tipo de infracción



N° de expedientes que resolvieron multar por tipo de infracción 2018-2022





Expediente de Fiscalización Gestión Nacional 2018-2022

VALPARAÍSO

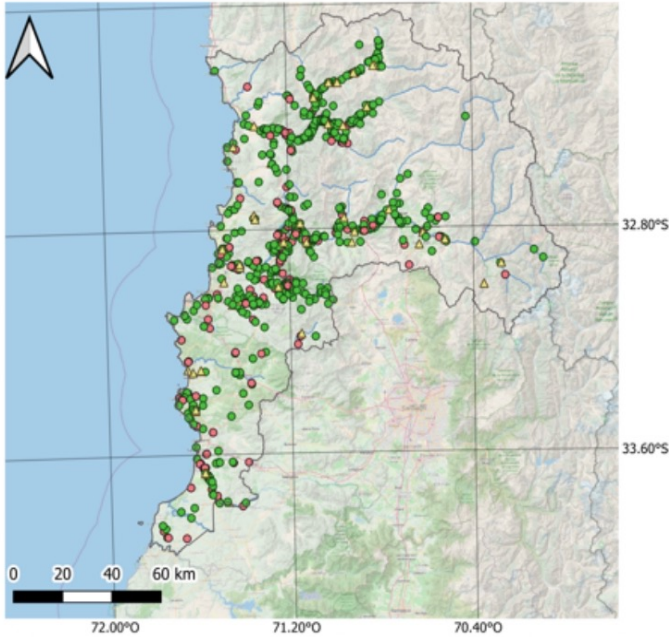
Total
1235

Constata
197

No constata
767

En trámite
271

Estado Expediente - Región de Valparaíso

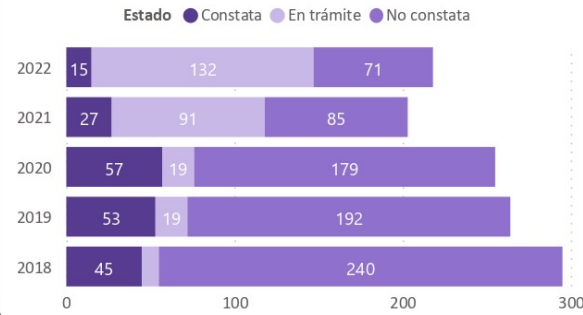


Legenda

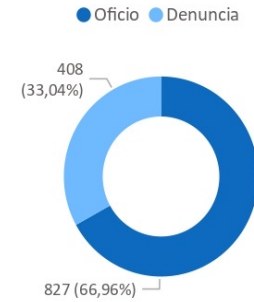
- Constata infracción
- No constata infracción
- ▲ En trámite
- Límite Regional
- Red Hidrográfica

Sistema de Referencia de Coordenadas WGS 84
Puntos con EPSG: 32719
Cartografía con EPSG: 4326

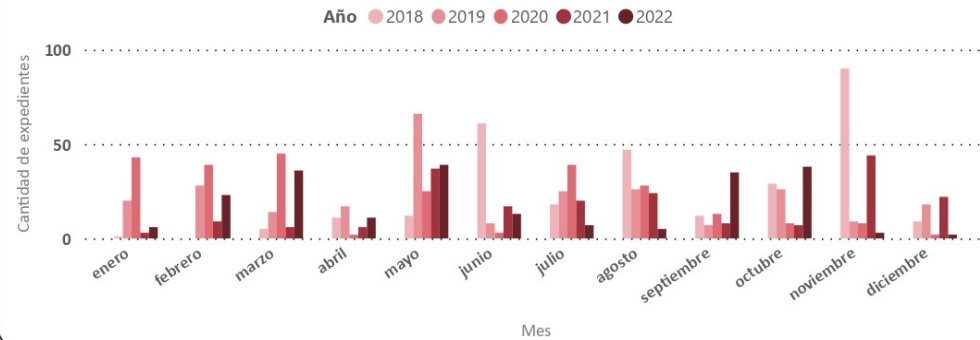
Estado del expediente



Tipo de origen del expediente



Expedientes abiertos por año

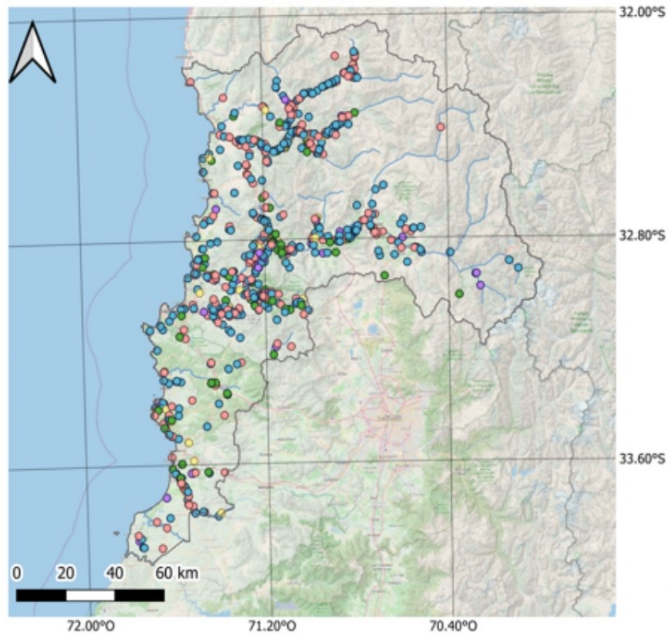




Expediente de Fiscalización Gestión Nacional 2018-2022

VALPARAÍSO

Tipo de Infracción - Región de Valparaíso



Leyenda

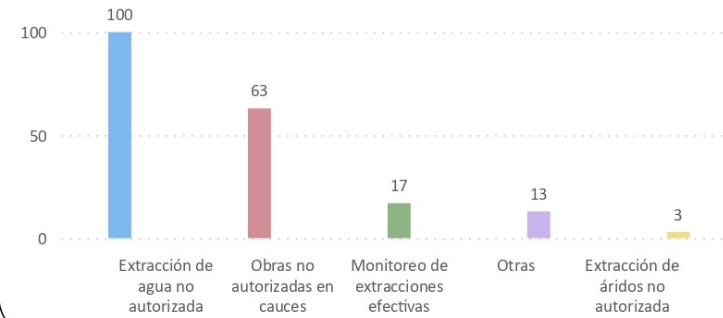
- Extracción de agua no autorizada
- Obras no autorizadas en cauces
- Monitoreo de extracciones efectivas
- Otras
- Extracción de áridos no autorizada
- Límite Regional
- Red Hidrográfica

Sistema de Referencia de Coordenadas
WGS 84
Puntos con EPSG: 32719
Cartografía con EPSG: 4326

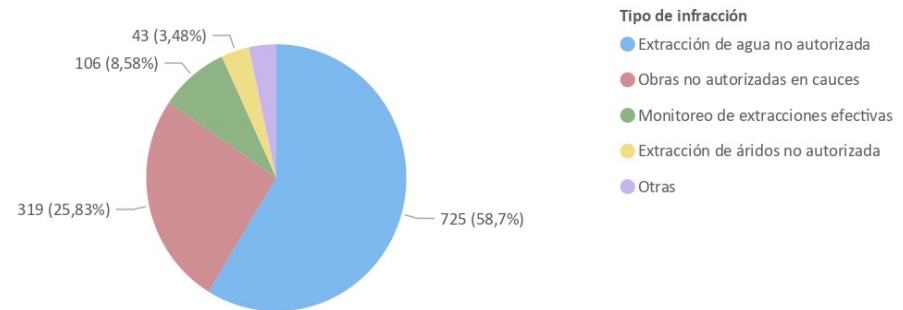
Expedientes con multa
196

Total Multa (UTM)
93.739

N° de expedientes que resolvieron multar por tipo de infracción 2018-2022



Total de expedientes de fiscalización por tipo de infracción

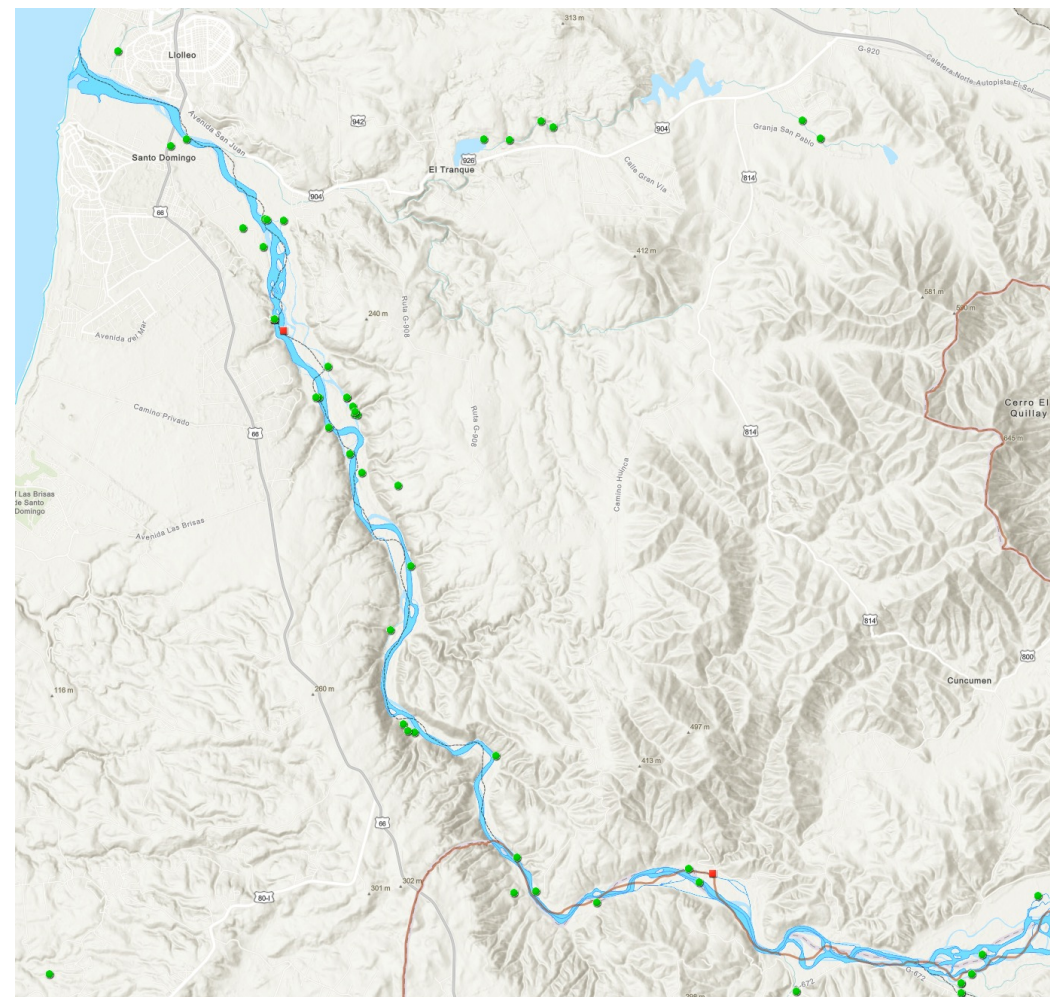




Comuna de Santo Domingo

AÑO	Estado de tramitación		Total general
	En trámite	Resuelto	
2019		3	3
2020	1	20	21
2021		1	1
2022	8	2	10
2023	33		33
Total general	42	26	68

Etiquetas de fila	Total general multa
2019	3
2020	9
2022	1
Total general	13



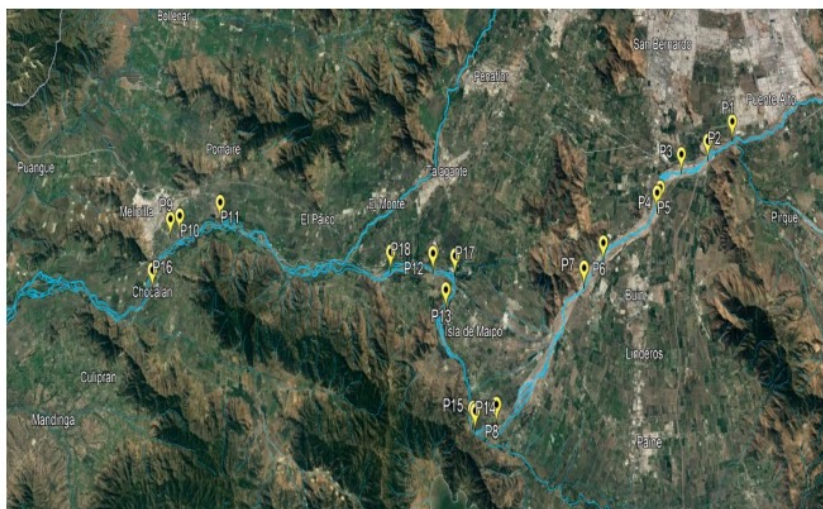


Cuenca del Maipo en RMS

Puntos	Presuntas infracciones al Código de Aguas (*)	Coordenadas UTM Datum WGS 84, H19		Comuna/provincia
		Norte	Este	
P1	2-3	6.276.146	348.453	San Bernardo/Maipo
P2	1-2	6.274.807	346.005	Buín/Maipo
P3	1-2	6.273.888	343.458	Buín/Maipo
P4	1-2	6.271.709	341.322	Buín/Maipo
P5	1-2	6.271.376	340.999	Buín/Maipo
P6	1-2-3-4	6.268.141	335.848	Buín/Maipo
P7	1-2-3-4	6.266.569	334.018	San Bernardo/Maipo
P8	1-2	6.258.395	325.967	Isla de Maipo/Talagante
P9	1-2-3	6.268.796	296.169	Melipilla/Melipilla
P10	1-4	6.269.013	297.002	Melipilla/Melipilla
P11	1-2-3	6.269.926	300.645	Melipilla/Melipilla
P12	3-4	6.267.165	320.310	Isla de Maipo/Talagante
P13	1-2-3	6.264.985	321.496	Isla de Maipo/Talagante
P14	1-2-3	6.267.992	324.107	Buín/Maipo
P15	3	6.258.122	323.919	Isla de Maipo/Talagante
P16	2	6.265.624	294.888	Melipilla/Melipilla
P17	3	6.267.046	322.313	Isla de Maipo/Talagante
P18	1-2-3-4	6.267.158	316.456	Isla de Maipo/Talagante

(*) Presuntas infracciones al Código de Aguas que serán investigadas.

1. Presuntos actos o labores en cauce sin autorización (Art. 32 del C.A.)
2. Presunta extracción no autorizada de aguas (Art. 6, 20, 59 129 bis 1, 149 N° 4 y 163 del C.A.)
3. Presuntas obras en cauce sin autorización (Art. 32, 41, 129 bis 2 y 171 del C.A.)
4. Presuntos actos u obras que menoscaban la disponibilidad de las aguas (Art. 55 ter del C.A.).



Gracias

