

SIMBOLOGÍA	
<b>ÁREA URBANA</b>	
+++ Límite Urbano	
<b>EQUIPAMIENTOS</b>	
ZE10 Equipamiento local El Convento y San Enrique	
<b>ÁREAS VERDES</b>	
ZAV5 Área verde plazas	

Base Cartográfica	
<b>Relieve</b>	<b>Edificaciones</b>
Curva indice	Construcción
Curva intermedia	Límite predial
<b>Hidrografía</b>	<b>Infraestructura</b>
Quebrada	Canchas
Canal	Otros
Estanques	Áreas Verdes
<b>Caminos</b>	Área de cultivos
Camino pavimentado	Vegetación
Camino no pavimentado	Piscinas
Huella - sendero	

El secretario municipal y ministro de fe que suscribe certifica que la presente Actualización del Plan Regulador comunal de Santo Domingo, Comuna de Santo Domingo, fue aprobada por acuerdo del concejo municipal N°..... de fecha ..... y sancionado por decreto alcaldicio N° ..... de fecha .....

\_\_\_\_\_  
Secretario Municipal

\_\_\_\_\_  
Alcalde

\_\_\_\_\_  
Asesor Urbanista

**INFORME MINISTERIO DE VIVIENDA Y URBANISMO SECRETARIA REGIONAL MINISTERIAL, REGIÓN DE VALPARAÍSO**

Informe técnico oficio Ord. N°..... de fecha .....

\_\_\_\_\_  
Secretario Regional Ministerial

\_\_\_\_\_  
Jefe de Depto. Desarrollo Urbano e Infraestructura

**APROBACIÓN GOBIERNO REGIONAL , REGIÓN VALPARAÍSO**

Se certifica que la presente Actualización Plan Regulador comunal de Santo Domingo, comuna de Santo Domingo fue aprobado en Sesión Ordinaria N°\\_\\_ del Consejo Regional de la Región de Valparaíso del \\_\\_ de \\_\\_ de 20\\_\\_ mediante moción de acuerdo N°\\_\\_, según consta en el Oficio Ord. N°\\_\\_ del Sr. Gobernador Regional de fecha \\_\\_ de \\_\\_ de 20\\_\\_.

Promulgado por Resolución (T.R.) N° \\_\\_ del \\_\\_ de \\_\\_ de 20\\_\\_ del Sr. Gobernador Regional publicado en el Diario Oficial el \\_\\_ de \\_\\_ de 20\\_\\_.

\_\_\_\_\_  
Gobernador Regional  
Región de Valparaíso


\_\_\_\_\_  
Asesor Jurídico, Ministro de Fé,  
Gobierno Regional, Región de Valparaíso

\_\_\_\_\_  
Presidente del Consejo Regional,  
Región de Valparaíso

\_\_\_\_\_  
Secretario Ejecutivo, Ministro de Fé, Consejo  
Regional, Gobierno Regional, Región de Valparaíso

**DIRECTOR DEL ESTUDIO**

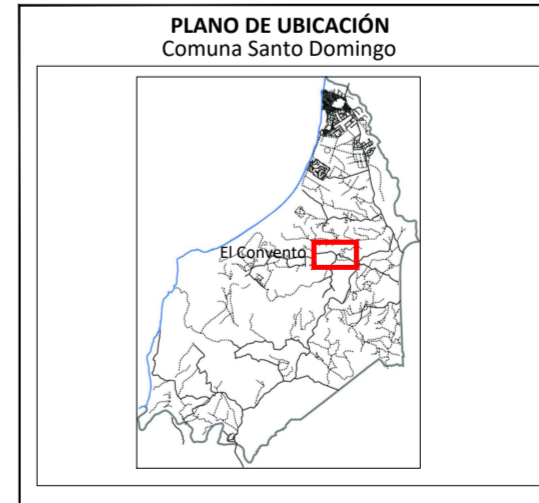
\_\_\_\_\_  
Pablo Jordan Fuchs  
Arquitecto



**PLAN REGULADOR COMUNAL DE SANTO DOMINGO**  
Región de Valparaíso

ETAPA 5  
**ANTEPROYECTO DEL PLAN**

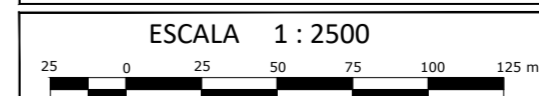
Tema : **ZONIFICACIÓN Y VIALIDAD ESTRUCTURANTE EL CONVENTO**



CÓDIGO DE PLANO  
**PRCSD-EC-ZV-3**

**FUENTES Y DATOS DE GEORREFERENCIACIÓN:**  
ELABORACIÓN PROPIA EN BASE A:  
- Vuelo LIDAR comuna de Santo Domingo, restitución aerofotogramétrica escala 1:2.000 realizado por UasVisión 2019.  
- Plan Regulador Comuna de Santo Domingo (2003).  
- Cartografía digital Instituto Geográfico Militar escala 1:50.000, Región de Valparaíso.  
- Catastro de terreno realizado por Urbe Abril de 2019.

**DATOS GEODÉSICOS:**  
- Proyección Universal Transversal de Mercator (UTM).  
- Elipsoide de referencia internacional 1924.  
- Datum WGS 84 - Huso 19 S.



Fecha : **ABRIL 2023**

